

1017520.000

1017560.000

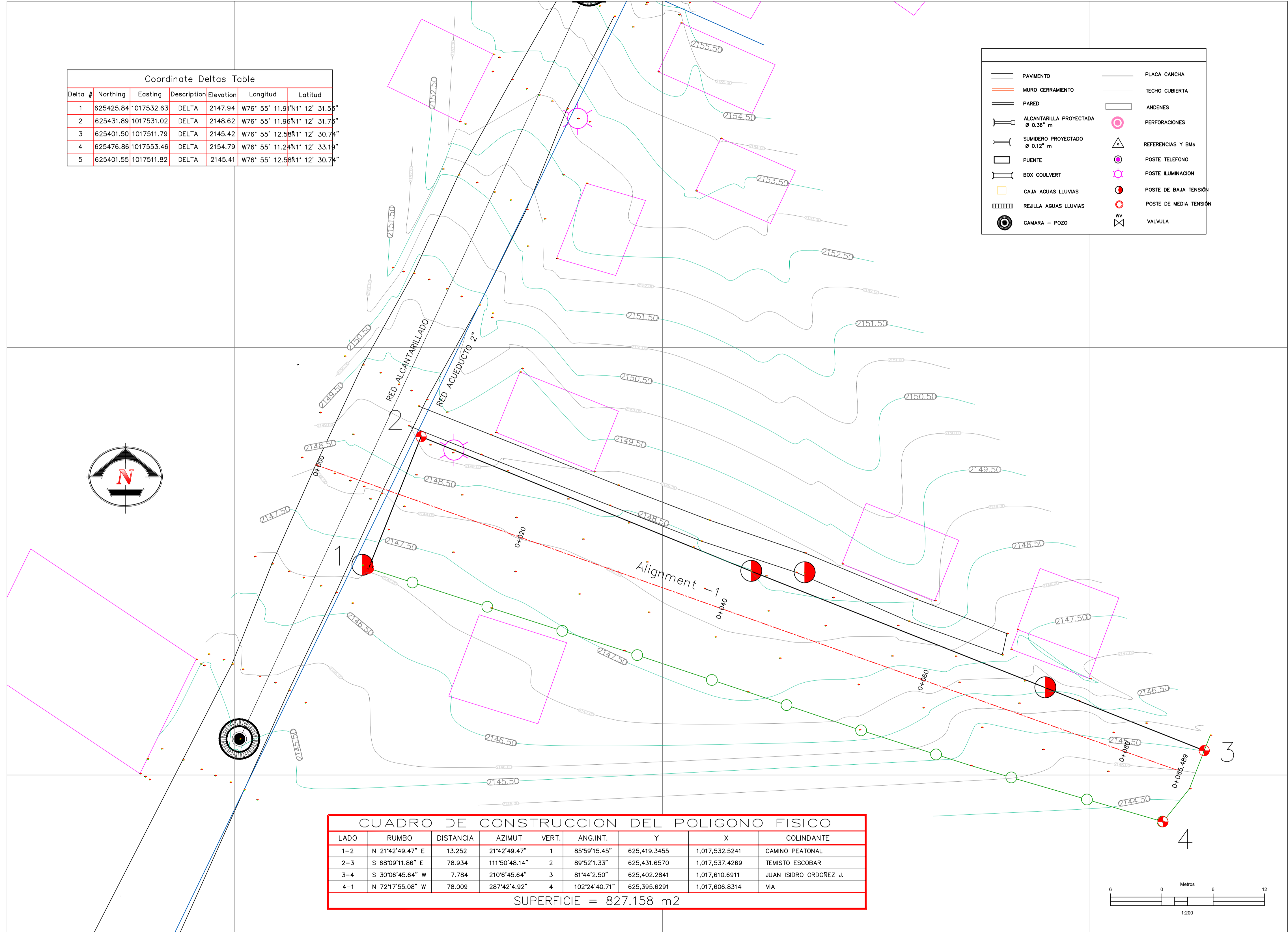
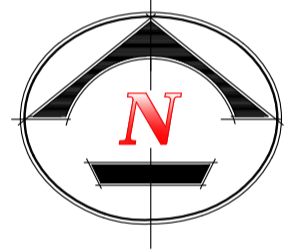
1017600.000

Coordinate Deltas Table						
Delta #	Northing	Easting	Description	Elevation	Longitud	Latitud
1	625425.84	1017532.63	DELTA	2147.94	W76° 55' 11.91"N1° 12' 31.53"	
2	625431.89	1017531.02	DELTA	2148.62	W76° 55' 11.96"N1° 12' 31.75"	
3	625401.50	1017511.79	DELTA	2145.42	W76° 55' 12.58"N1° 12' 30.74"	
4	625476.86	1017553.46	DELTA	2154.79	W76° 55' 11.24"N1° 12' 33.19"	
5	625401.55	1017511.82	DELTA	2145.41	W76° 55' 12.58"N1° 12' 30.74"	

	PAVIMENTO		PLACA CANCHA
	MURO CERRAMIENTO		TECHO CUBIERTA
	PARED		ANDENES
	ALCANTARILLA PROYECTADA Ø 0.36" m		PERFORACIONES
	SUMIDERO PROYECTADO Ø 0.12" m		REFERENCIAS Y BMS
	PUENTE		POSTE TELEFONO
	BOX COULVERT		POSTE ILUMINACION
	CAJA AGUAS LLUVIAS		POSTE DE BAJA TENSION
	REJILLA AGUAS LLUVIAS		POSTE DE MEDIA TENSION
	CAMARA - POZO		VALVULA

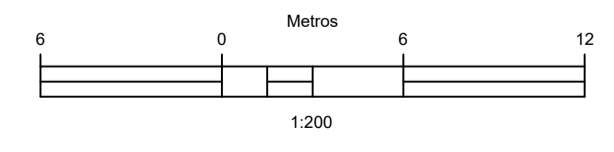
625440.000

625440.000



CUADRO DE CONSTRUCCION DEL POLIGONO FISICO								
LADO	RUMBO	DISTANCIA	AZIMUT	VERT.	ANG.INT.	Y	X	COLINDANTE
1-2	N 21°42'49.47" E	13.252	21°42'49.47"	1	85°59'15.45"	625,419.3455	1,017,532.5241	CAMINO PEATONAL
2-3	S 68°09'11.86" E	78.934	111°50'48.14"	2	89°52'1.33"	625,431.6570	1,017,537.4269	TEMISTO ESCOBAR
3-4	S 30°06'45.64" W	7.784	210°6'45.64"	3	81°44'2.50"	625,402.2841	1,017,610.6911	JUAN ISIDRO ORDOÑEZ J.
4-1	N 72°17'55.08" W	78.009	287°42'4.92"	4	102°24'40.71"	625,395.6291	1,017,606.8314	VIA

SUPERFICIE = 827.158 m2



1017520.000

1017560.000

1017600.000



GOBERNADORA:
MARIA NASTAR
 Cabildo Sol de los Pastos
 Municipio de Sibundoy

PROYECTO:
 CONSTRUCCIÓN DEL SALÓN DEL
 PENSAMIENTO DEL CABILDO
 SOL DE LOS PASTOS
 MUNICIPIO DE SIBUNDOY
 DEPARTAMENTO DEL PUTUMAYO

CONTIENE:
 LEVANTAMIENTO
 TOPOGRÁFICO EN PLANTA

DISERÓ:
 Ing. Civil.
 Matricula Profesional:

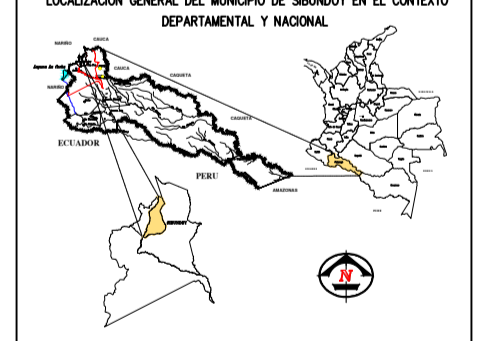
LOCALIZACIÓN:
 VEREDA VILLA FLOR

Revisión No	DESCRIPCIÓN	FECHA	REVISÓ
1	Planos definitivos		Interventor

LEVANTO CALCULO:

 Maria Esther Flores Moreno
 L.P. 01 - 20903 C.P.N.T. Topógrafo
 EMAIL: mdoestherf23@gmail.com CEL:
 3143876432

DIBUJO:
TOPOGRAFIA
 SERVICIOS TOPOGRÁFICOS
 CIRA 17 CRUCE AL 17P CEL: 312842711 - 312842712
 EMAIL: topografia@topografia.com - info@topografia.com



ESCALA:
 1 : 200

FECHA:
 MARZO DE 2022

ARCHIVO:
 Predio_VillaFlor.Dwg

PLANO No:
 1 DE 2